



Č. j.
ÚMČ P1 211201/2017/ODOP/042/1/KT

Datum
27.12.2017

VEŘEJNÁ VYHLÁŠKA

Oznámení o návrhu opatření obecné povahy pro stanovení místní úpravy provozu na pozemních komunikacích a výzva k uplatnění připomínek nebo námitek.

Městská část Praha 1, Úřad městské části, odbor dopravy, jako příslušný silniční správní úřad dle ust. § 124 odst. 6 zákona č. 361/2000 Sb., o provozu na pozemních komunikacích a o změně některých zákonů, ve znění pozdějších předpisů, (dále jen „zákon o silničním provozu“) zahájil dne 11.12.2017 z moci úřední řízení o návrhu opatření obecné povahy podle ust. § 171 a násl. § 173 zákona č. 500/2004 Sb., správní řád, ve znění pozdějších předpisů, (dále jen „správní řád“) a podle ust. § 77 odst. 1 písm. c) zákona o silničním provozu a vyhlášky č. 294/2015 Sb., kterou se provádějí pravidla provozu na pozemních komunikacích, předkládá návrh opatření obecné povahy pro

stanovení místní úpravy silničního provozu na pozemních komunikacích,

spočívající ve změnách stálého vodorovného dopravního značení a svislého stálého dopravního značení vztahujících se pouze k jízdě cyklistů na místních komunikacích v lokalitách Martinská, Národní, Jungmannova, Charvátova, Palackého, Spálená, Jungmannovo nám., Železná, Melantrichova, Uhelný trh, Na můstku, Havířská, Na příkopě, Václavské nám., Vodičkova, Lazarská, Štupartská, Templová, Celetná, Královská, Rybná, Revoluční, nám. Republiky, Na poříčí, Hybernská, Žatecká, Malé nám., U radnice, nám. Franze Kafky, Maiselova, Široká, Staroměstské nám., Dušní, Dlouhá, Týnská, Karlova, Jalovcová, Jilská, Vejvodova, Břehová, Pařížská, Alšovo nábř., Veleslavínova, Lannova, Barvířská, Praha 1 a Lazarská, Praha 2 dle přiložené dokumentace, která je nedílnou součástí tohoto návrhu pro stanovení místní úpravy silničního provozu na pozemních komunikacích, za níže uvedených podmínek pro jejich realizaci:

K vyznačení dopravního značení se vyjádřila Policie ČR, Krajské ředitelství policie hl. m. Prahy – odbor služby dopravní policie ze dne 22.12.2017 pod Č.j. KRPA-451649-1/ČJ-2017-0000DŽ, které je jedním z podkladů tohoto řízení. Dále se dne 11.12.2017 k této změně dopravního značení písemně vyjádřil Odbor dopravy a územního rozvoje – Městská část Praha 2.

Celkovou změnou dopravního značení nesmí být narušeno vnímání dopravní situace.

Samotné provedení změny a vyznačení dopravního značení musí být bezpodmínečně provedeno pouze odbornou firmou na dopravní značení.



Městská část Praha 1, Úřad městské části, odbor dopravy si vyhrazuje právo vydané stanovení úpravy provozu na pozemních komunikacích změnit, upravit, doplnit, popřípadě zrušit, bude-li si to vyžadovat veřejný zájem nebo v případě, že dopravní značení bude vyznačeno v rozporu se stanovenými podmínkami.

Změny dopravního značení mohou být provedeny ihned po nabytí účinnosti opatření obecné povahy – stanovení místní úpravy provozu na pozemní komunikaci, nejpozději do 31.03.2018.

V souladu s ust. § 172 odst. 4 správního řádu, může kdokoli k návrhu uplatnit písemné připomínky, jestliže se domnívá, že jeho práva a povinnosti mohou být tímto opatřením přímo dotčeny. V souladu s dikcí ust. § 172 odst. 5 správního řádu mohou k tomuto návrhu podat písemné odůvodněné námitky vlastníci nemovitostí, jejichž práva, povinnosti nebo zájmy mohou být tímto návrhem přímo dotčeni. Připomínky a námitky proti návrhu lze podat u Městské části Prahy 1, Úřadu městské části, odbor dopravy, Vodičkova ul. č. 18, Praha 1.

Městská část Praha 1, Úřad městské části, odbor dopravy, ve smyslu ust. § 172 odst. 1 správního řádu

v y z ý v á

dotčené osoby, aby k návrhu opatření podávaly připomínky nebo námitky, a to ve lhůtě do 30 dnů ode dne zveřejnění tohoto návrhu.

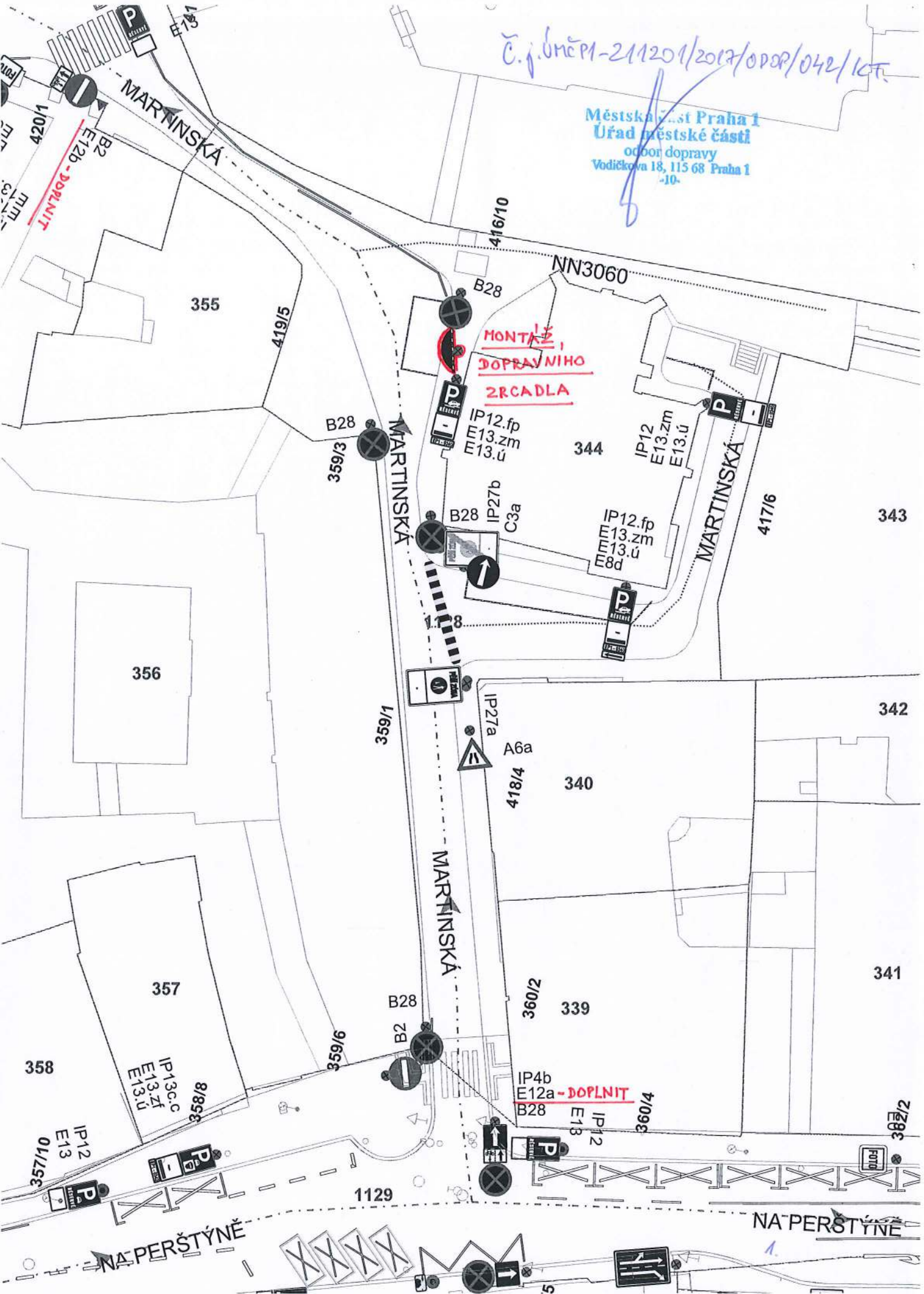
Odůvodnění:

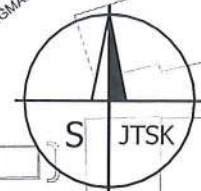
Návrh na stanovení místní úpravy provozu na pozemních komunikacích, která se týká změn stálého vodorovného dopravního značení a svislého stálého dopravního značení vztahujících se pouze k jízdě cyklistů na místních komunikacích v lokalitách Martinská, Národní, Jungmannova, Charvátova, Palackého, Spálená, Jungmannovo nám., Železná, Melantrichova, Uhelný trh, Na můstku, Haviřská, Na příkopě, Václavské nám., Vodičkova, Lazarská, Štupartská, Templová, Celetná, Královská, Rybná, Revoluční, nám. Republiky, Na poříčí, Hybernská, Žatecká, Malé nám., U radnice, nám. Franze Kafky, Maiselova, Široká, Staroměstské nám., Dušní, Dlouhá, Týnská, Karlova, Jalovcová, Jilská, Vejvodova, Břehová, Pařížská, Alšovo nábř., Veleoslavínova, Lannova, Barvířská, Praha 1 a Lazarská, Praha 2 dle přiložené dokumentace, která je nedílnou součástí tohoto oznámení o návrhu opatření obecné povahy pro stanovení místní úpravy provozu na pozemních komunikacích a výzva k uplatnění připomínek nebo námitek předkládá Městská část Praha 1, Úřad městské části, odbor dopravy z důvodu bezpečného pohybu chodců a cyklistů v centru Prahy 1.

Bc. Ludvík Czital
vedoucí odboru

Č.j. ÚMČ P1-211201/2017/OPDP/042/107

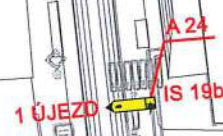
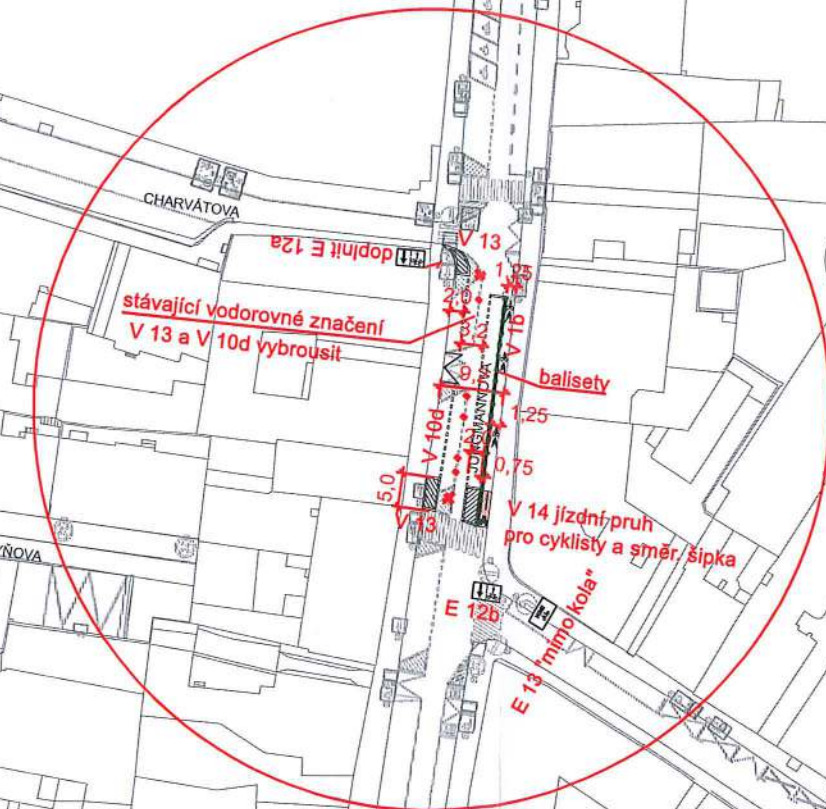
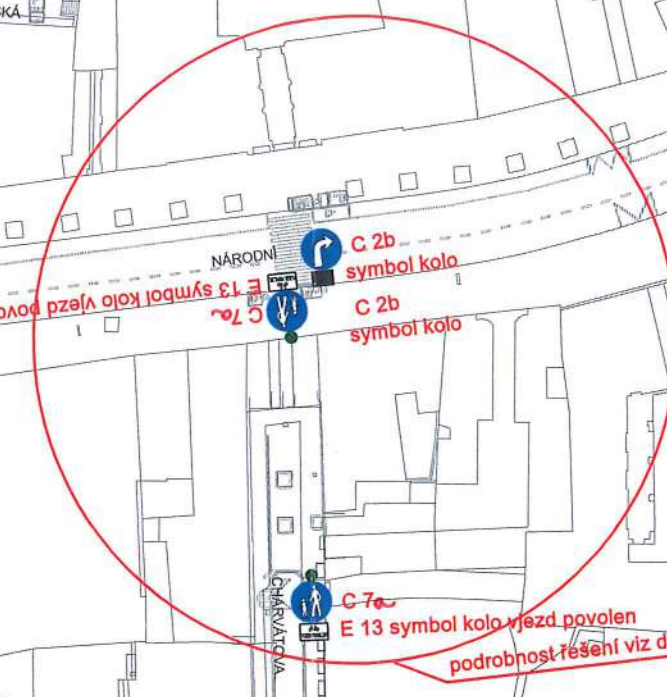
Městská část Praha 1
Úřad městské části
odbor dopravy
Vodičkova 18, 115 68 Praha 1
-10-





č.j. ÚNĚP1-211201/2017/OPDP/042/KT.

Městská část Praha 1
Úřad městské části
odbor dopravy
Vodičkova 18, 15568 Praha 1
JTSK

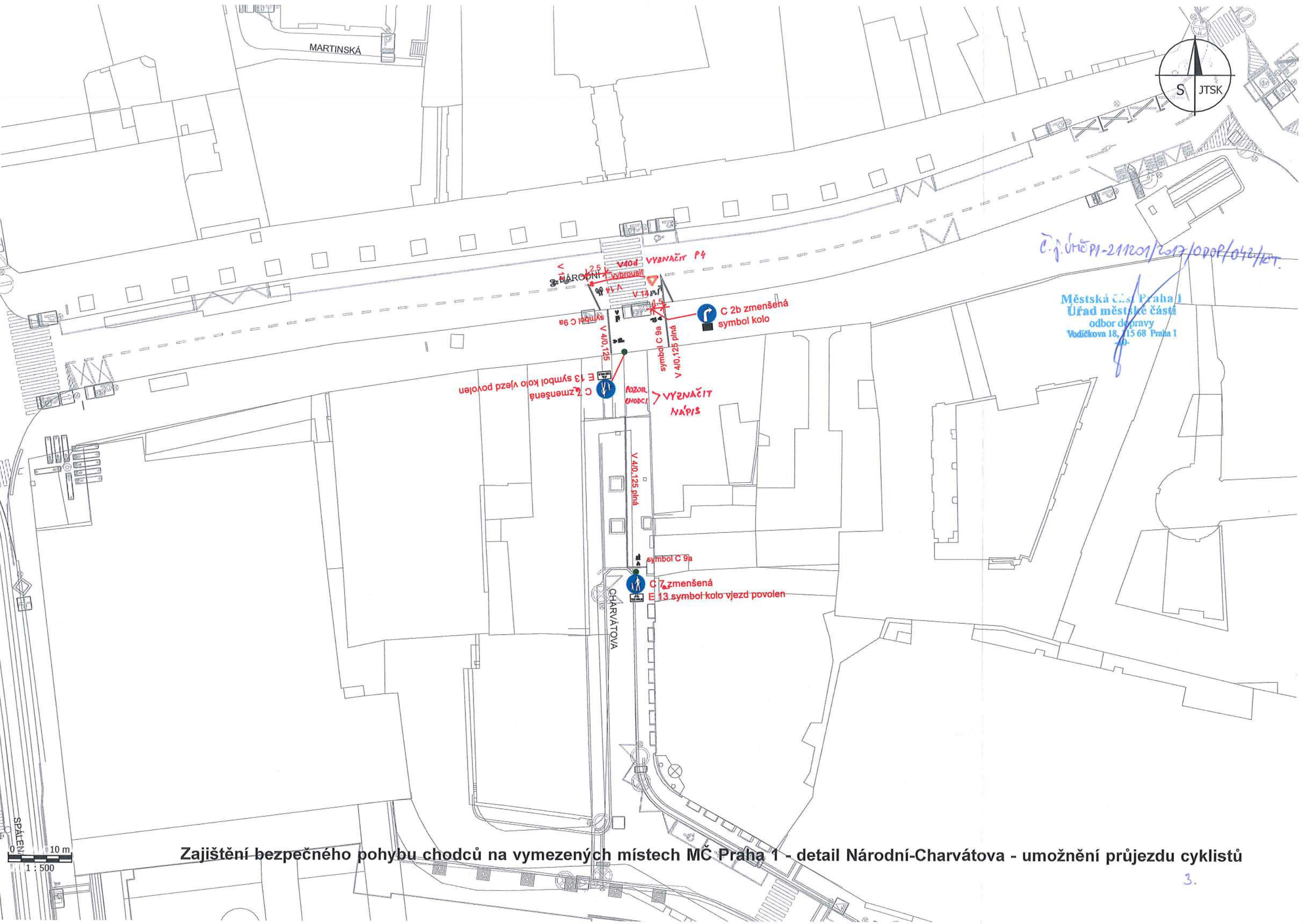


Zajištění bezpečného pohybu chodců na vymezených místech MČ Praha 1 - oblast Národní, Jungmannova



č.j. ÚMČ P1-2/1201/2017/0202/042/127

Městská část Praha 1
Úřad městské části
odbor dopravy
Vodičkova 18, 15 68 Praha 1

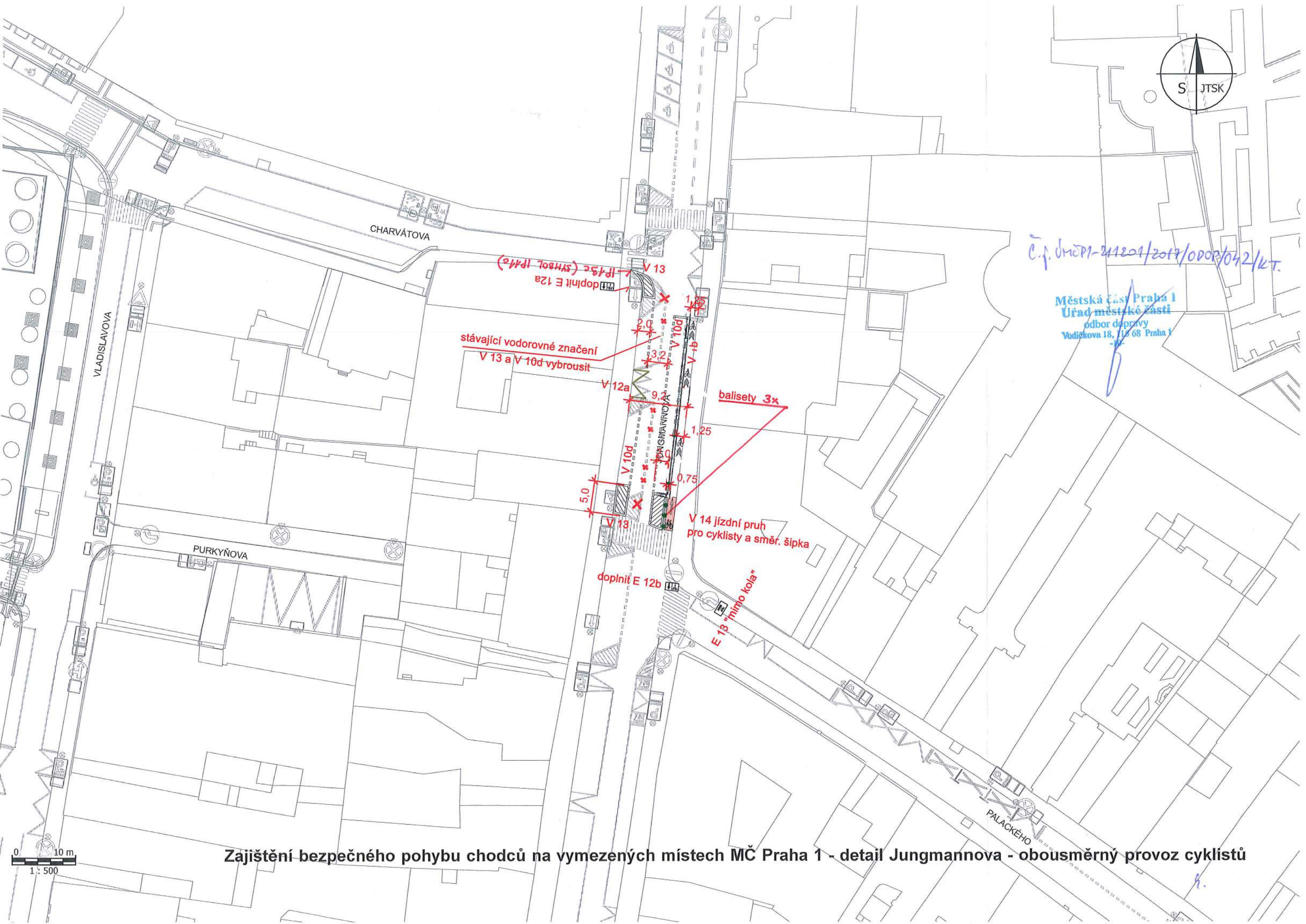


Zajištění bezpečného pohybu chodců na vymezených místech MČ Praha 1 - detail Národní-Charvátova - umožnění průjezdu cyklistů



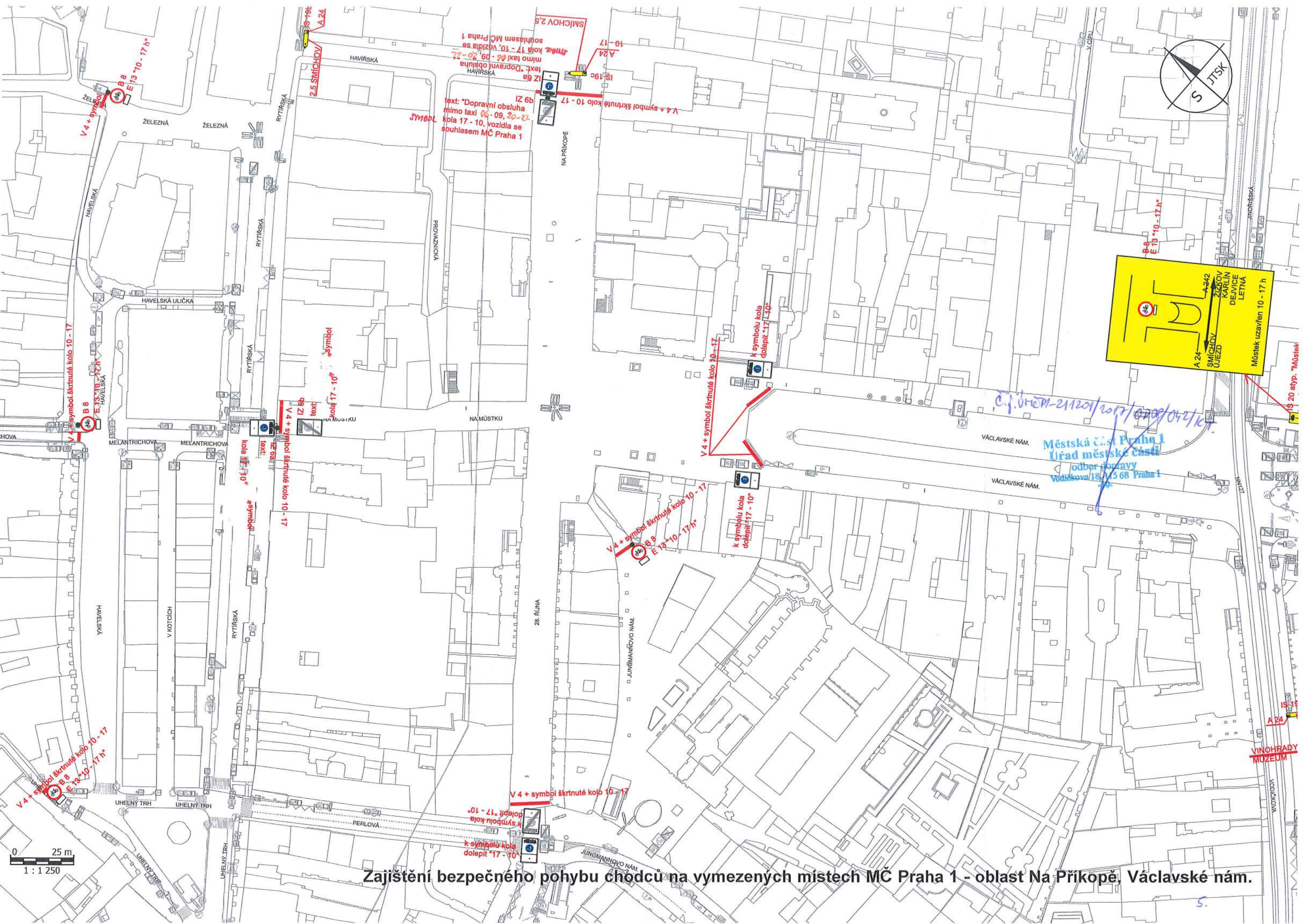
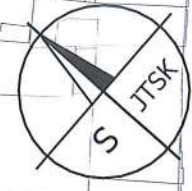
Č.j. ÚMOP1-211201/2017/000/042/KT

Městská část Praha 1
Úřad městské části
odbor dopravy
Vodičkova 18, 118 68 Praha 1

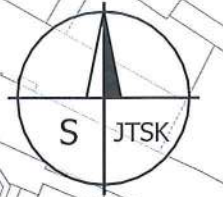


0 10 m
1 : 500

Zajištění bezpečného pohybu chodců na vymezených místech MČ Praha 1 - detail Jungmannova - obousměrný provoz cyklistů

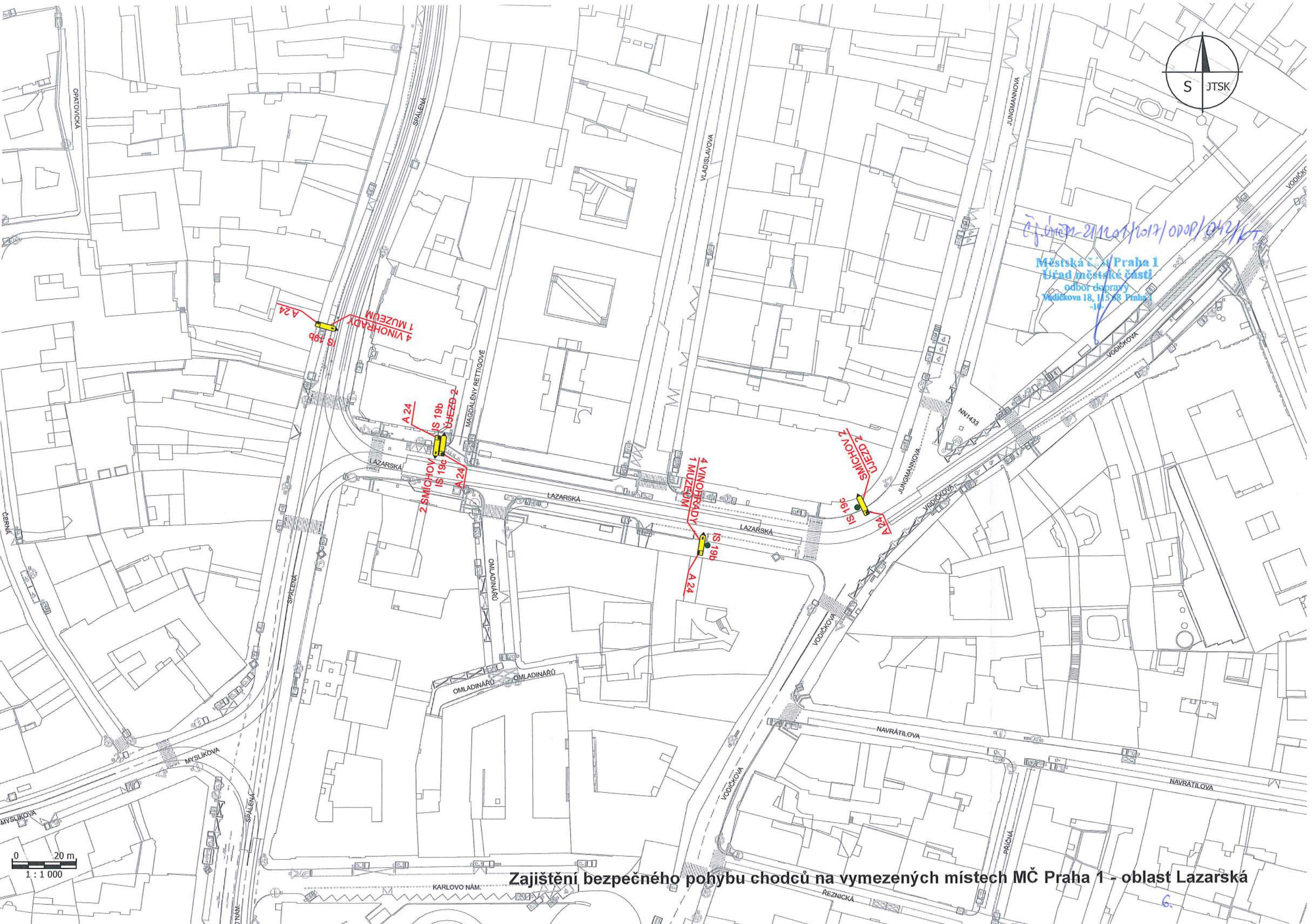


Zajištění bezpečného pohybu chodců na vymezených místech MČ Praha 1 - oblast Na Příkopě, Václavské nám.

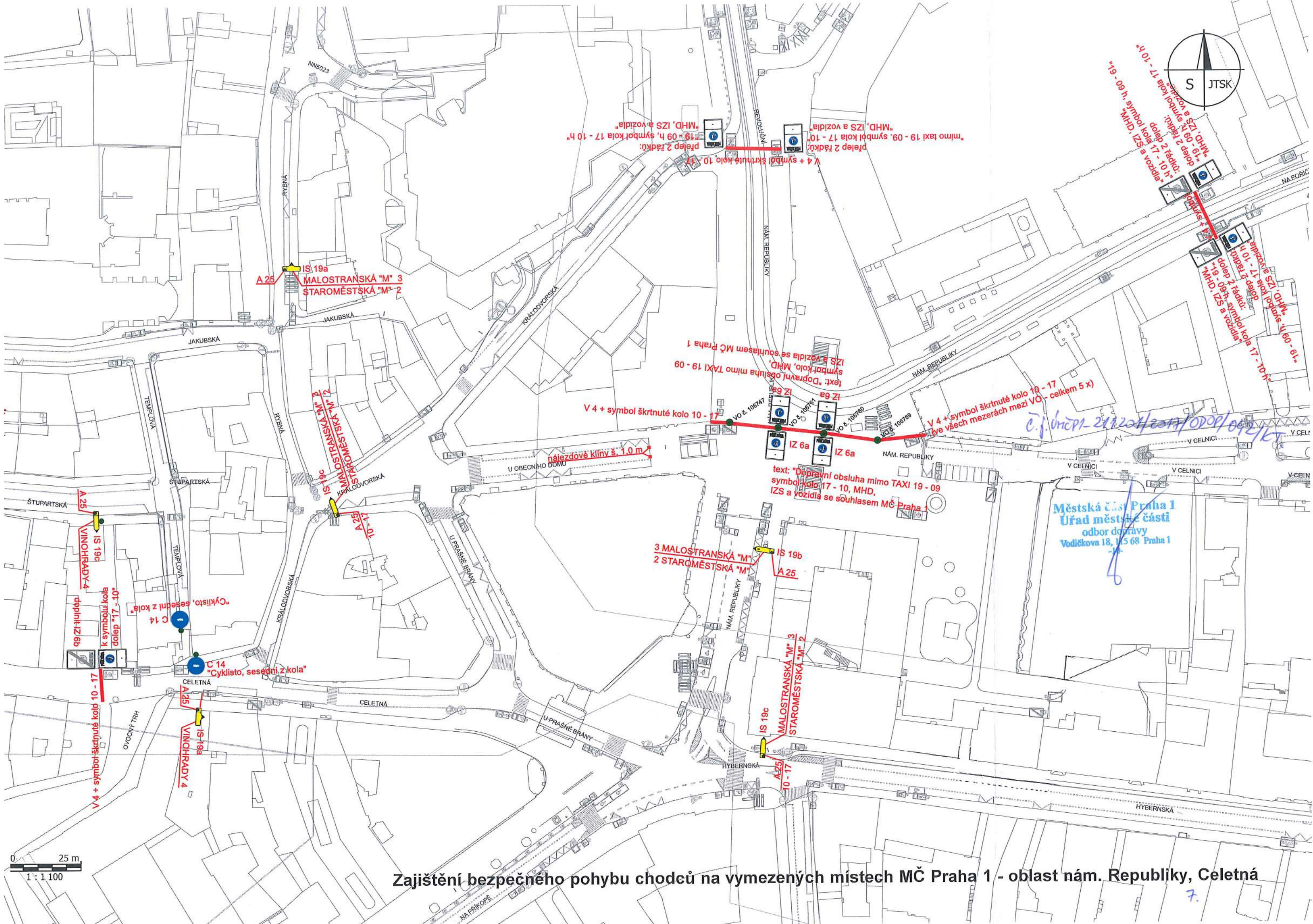
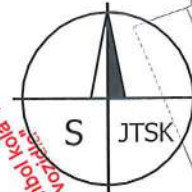


číslo 2112/17/000/042/17

Městská část Praha 1
Úřad městské části
odbor dopravy
Vodičkova 18, 115 08 Praha 1
-10-



Zajištění bezpečného pohybu chodců na vymezených místech MČ Praha 1 - oblast Lazarská



"MHD, IZS a vozidla"
přelep 2 řádků:
"19 - 09 h, symbol kola 17 - 10 h"
"mimo taxi 19 - 09, symbol kola 17 - 10 h"

"19 - 09 h, symbol kola 17 - 10 h"
"MHD, IZS a vozidla"
přelep 2 řádků:
"19 - 09 h, symbol kola 17 - 10 h"
"mimo taxi 19 - 09, symbol kola 17 - 10 h"

IS 19a
MALOSTRANSKÁ "M" 3
STAROMĚSTSKÁ "M" 2

V 4 + symbol škrtnuté kolo 10 - 17
IZS a vozidla se souhlasem MČ Praha 1
text: "Dopravní obsluha mimo TAXI 19 - 09
symbol kola, MHD,
IZS a vozidla se souhlasem MČ Praha 1"

V 4 + symbol škrtnuté kolo 10 - 17
(ve všech mezerách mezi VO - celkem 5 x)

č.j. ÚMČP1-211204/2017/ODOP/012/17

nájezdové klíně š. 1,0 m

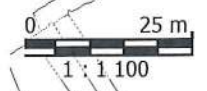
text: "Dopravní obsluha mimo TAXI 19 - 09
symbol kola 17 - 10, MHD,
IZS a vozidla se souhlasem MČ Praha 1"

Městská část Praha 1
Úřad městské části
odbor dopravy
Vodičkova 18, 155 68 Praha 1

3 MALOSTRANSKÁ "M"
2 STAROMĚSTSKÁ "M"

IS 19b
A 25

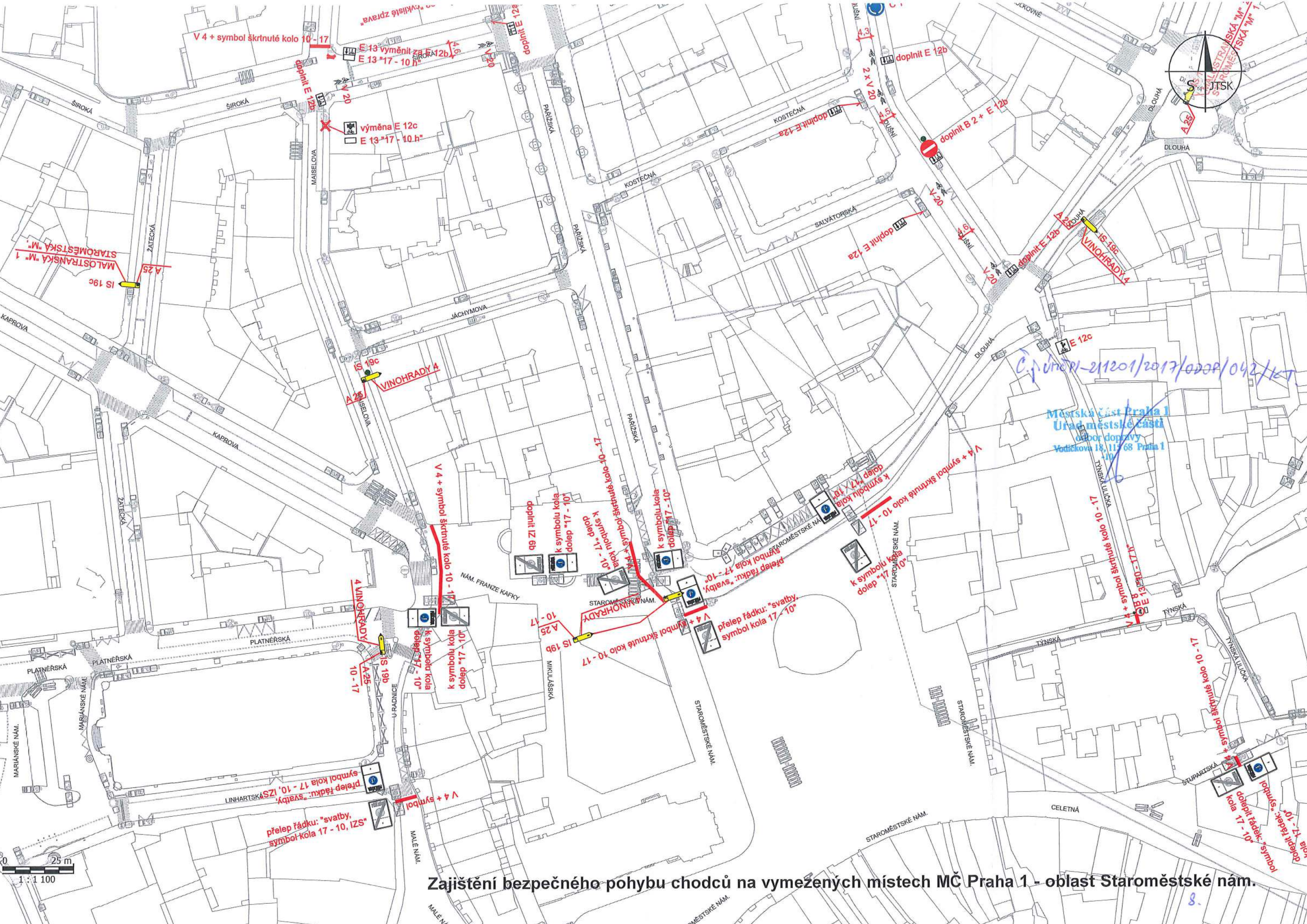
IS 19c
MALOSTRANSKÁ "M" 3
STAROMĚSTSKÁ "M" 2



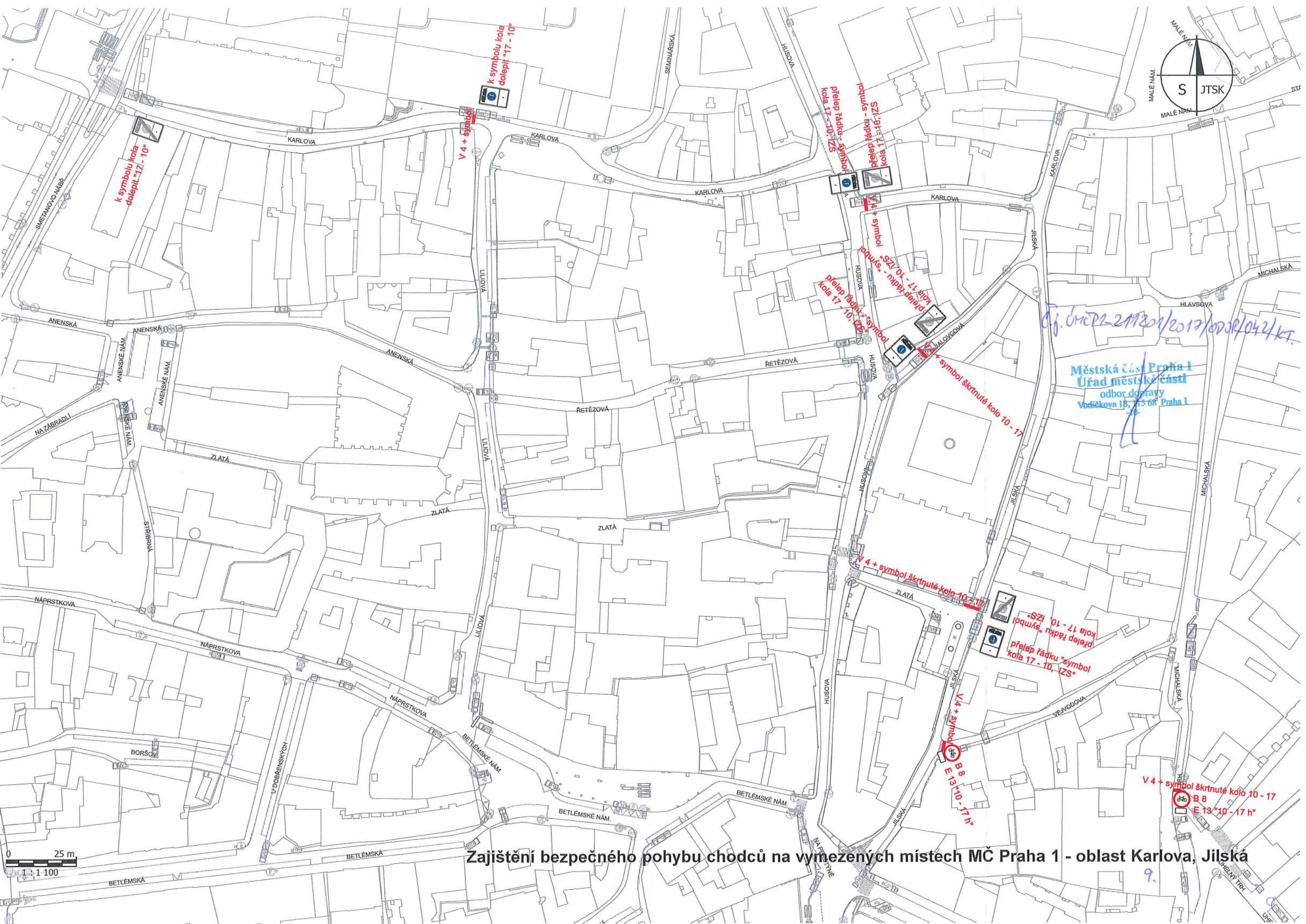
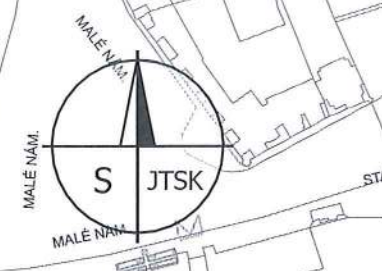
Zajištění bezpečného pohybu chodců na vymezených místech MČ Praha 1 - oblast nám. Republiky, Celetná



Č.j. ÚP/01-2/1201/2017/000/042/kt
Městská část Praha 1
Úřad městské části
odbor dopravy
Vodičkova 18, 115 68 Praha 1

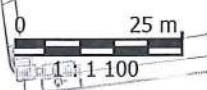


Zajištění bezpečného pohybu chodců na vymezených místech MČ Praha 1 - oblast Staroměstské nám.



čj. č. 1022-2/1801/2017/0008/042/KT

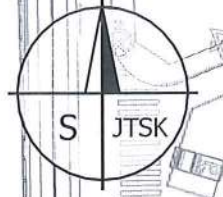
Městská část Praha 1
Úřad městské části
odbor dopravy
Vodičkova 15, 115 08 Praha 1



Zajištění bezpečného pohybu chodců na vymezených místech MČ Praha 1 - oblast Karlova, Jilská

V 4 + symbol škrtnuté kolo 10 - 17
B 8
E 13 "10 - 17 h"

9.



č.j. ÚřCP1-211201/2017/0009/042/KT.

Městská část Praha 1
Úřad městské části
odbor dopravy
Vodičkova 18, 115 08 Praha 1

3 MALOSTRANSKÁ "M"
2 STAROMĚSTSKÁ "M"
IS 19b
A 25

0 10 m
1 : 750

Zajištění bezpečného pohybu chodců na vymezených místech MČ Praha 1 - oblast Dlouhá, Rybná

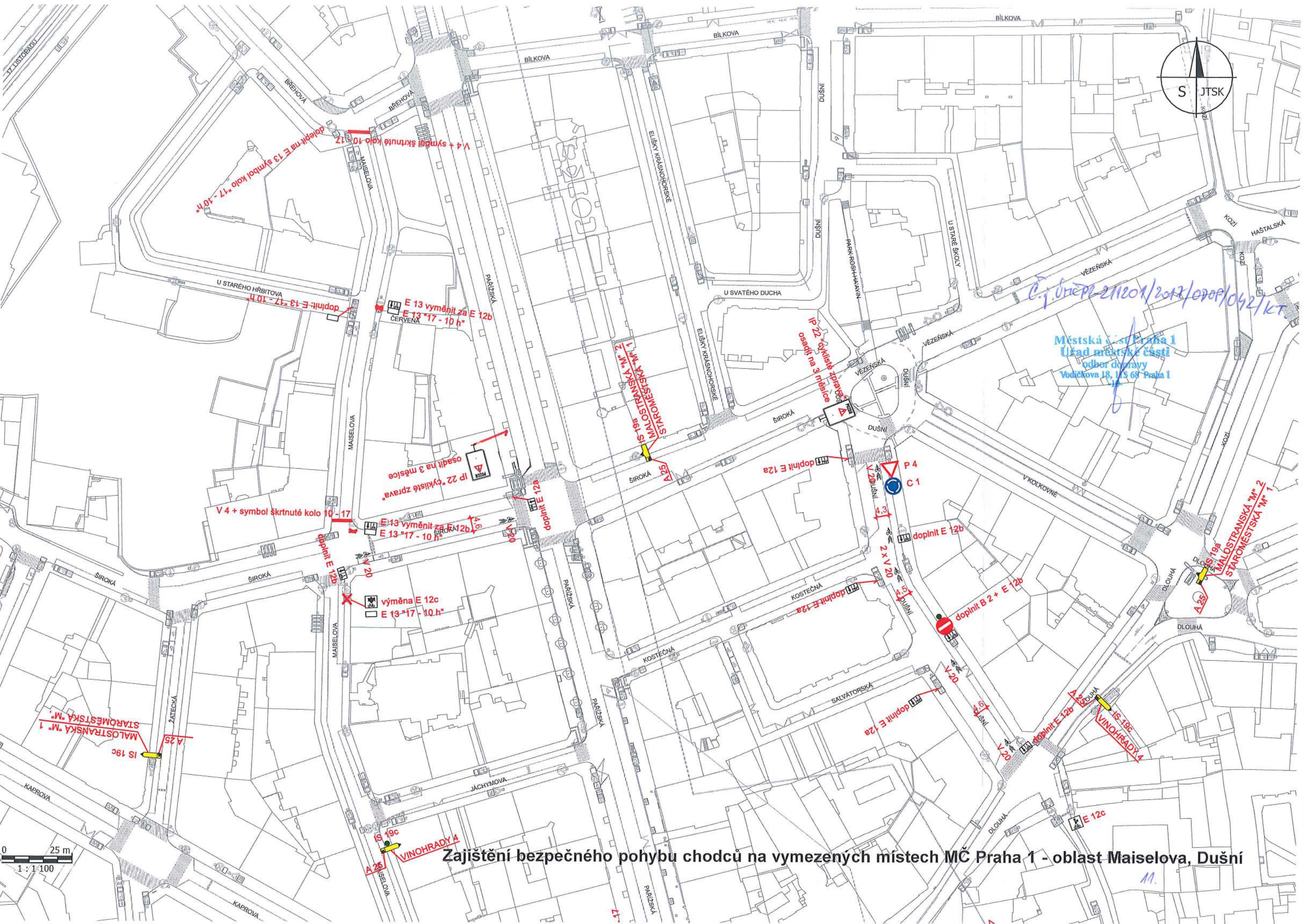


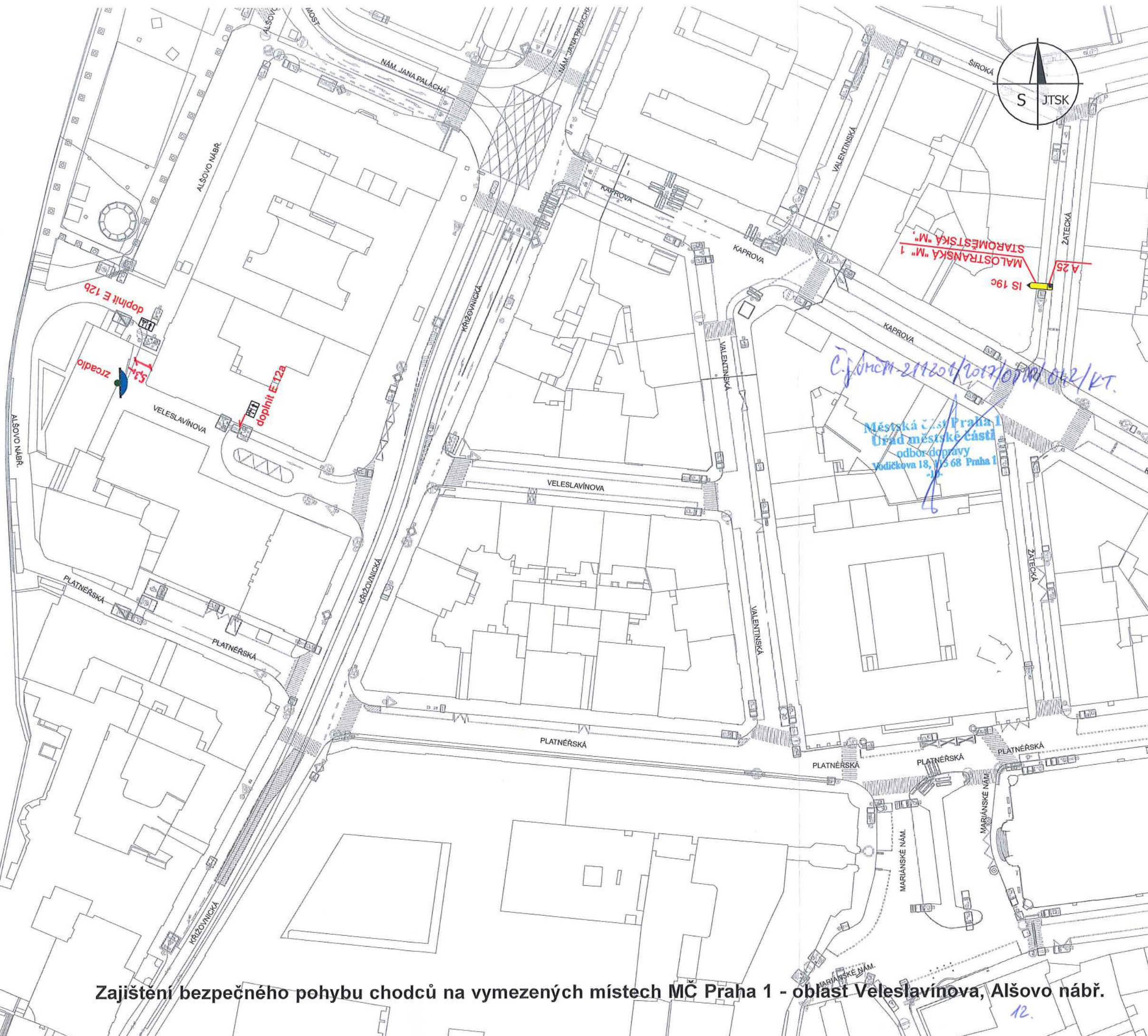
Č.j. 012/21201/2017/0709/042/kt

Městská část Praha 1
Úřad městské části
odbor dopravy
Vodičkova 18, I/5 68 Praha 1

Zajištění bezpečného pohybu chodců na vymezených místech MČ Praha 1 - oblast Maiselova, Dušní

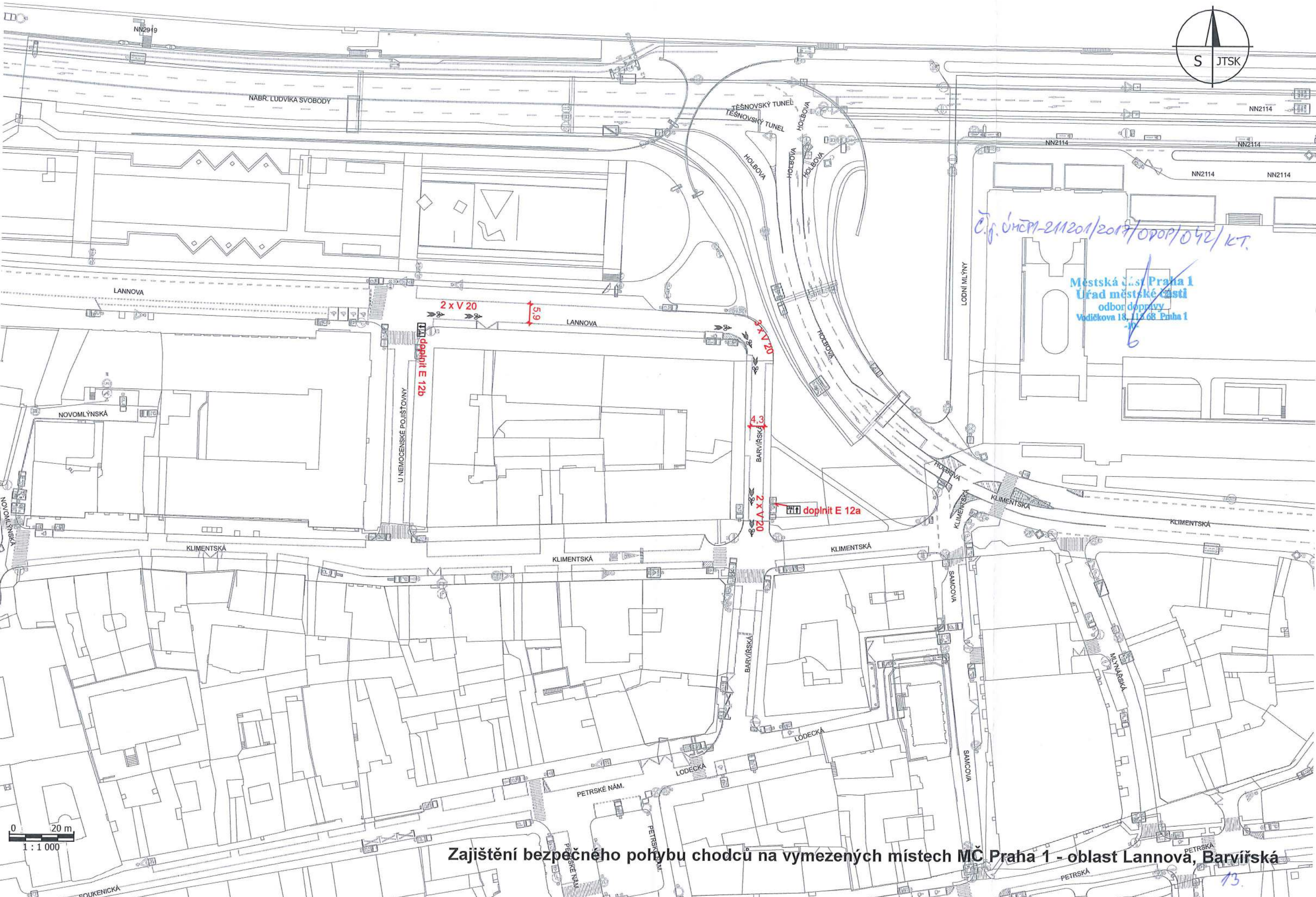

0 25 m
1:100





0 20 m
1 : 1 000

Zajištění bezpečného pohybu chodců na vymezených místech MC Praha 1 - oblast Velešlavínova, Alšovo nábř.



Č.j. ÚMČP-211201/2017/0001/042/KT.

Městská část Praha 1
Úřad městské části
odbor dopravy
Vodičkova 18, 112 68 Praha 1
6

0 20 m
1 : 1 000

Zajištění bezpečného pohybu chodců na vymezených místech MČ Praha 1 - oblast LannoVA, Barviřská